

































PIANO STRUTTURALE COMUNALE

AMBITI	SISTEMI		
CLASSIFICAZIONE DEL TERRITORIO	DOTAZIONI ECOLOGICHE E AMBIENTALI	INFRASTRUTTURE PER LA MOBILITA'	ATTREZZATURE E SPAZI COLLETTIVI
Territorio urbano strutturato	Rete ecologica principale		
Ambiti consolidati di qualificazione diffusa	 Nodo ecologico complesso - esistente	 Linee dell'Alta Velocità ferroviaria - nuovo	Dotazione di aree attuate e in corso di attuazione di proprietà pubblica e uso pubblico
 misti	 Corridoio ecologico territoriale - esistente	 Linee del servizio ferroviario metropolitano esistente	 aree verdi
	Rete ecologica secondaria	 Strade di Attraversamento e attestamento urbano - nuovo	 spazi fruibili in territorio rurale
	 Corridoio ecologico locale - esistente	 Strade di Connessione tra parti urbane - nuovo	 centri e impianti sportivi
Territorio rurale	 Corridoio ecologico locale - nuovo	 Rete delle piste ciclabili - nuovo	 scuole
 Ambiti di valore naturale e ambientale	 Connettivo ecologico paesaggistico - esistente	 Ponti e sottopassi - esistente	 piazze
 Ambiti agricoli di rilievo paesaggistico	 Connettivo ecologico diffuso - esistente	 Ponti e sottopassi - nuovo	di interesse pubblico
	Rete ecologica urbana		 spazi per il culto
	 Connettivo ecologico urbano - esistente		di proprietà privata e uso pubblico
	 Progetti di tutela, recupero e valorizzazione - nuovo		 attrezzature socio-sanitarie
	 Fasce di mitigazione - nuovo		 sedi per attività culturali, sociali e politiche
	 Impianto radio TV da razionalizzare - nuovo		Dotazione di nuove aree
			 aree da acquisire tramite perequazione urbanistica

 Tracciato di progetto

 Confini comunali

 Aree di cantiere

QUADRO DI UNIONE

